สภาวะอากาศของพื้นที่ภาคเหนือของประเทศไทย

เดือนมีนาคม 2568

เดือนมีนาคมปีนี้ หย่อมความกดอากาศต่ำเนื่องจากความร้อนปกคลุมบริเวณประเทศไทยตอนบนส่วนมากในช่วงต้นเดือนและปลายเดือน กับมีลมใต้และลมตะวันออกเฉียงใต้พัดปกคลุมบริเวณดังกล่าว ทำให้บริเวณภาคเหนือมีอากาศร้อนเกือบทั่วไปกับมีอากาศร้อนจัดบางพื้นที่เป็นช่วงๆ โดยอุณหภูมิเฉลี่ยเดือนนี้สูงกว่าค่าปกติใน 0.9 องศาเซลเซียส แต่อย่างไรก็ตามบริเวณความกดอากาศสูงจากประเทศจีนได้แผ่ลงมาปกคลุม ภาคตะวันออกเฉียงเหนือและทะเลจีนใต้ และปกคลุมบริเวณประเทศไทยตอนบนในบางช่วง ทำให้ภาคเหนือมีอุณหภูมิลดลง อีกทั้งยังส่งผลให้มีลมตะวันออกและลมตะวันออกเฉียงใต้พัดนำความชื้นจากทะเลจีนใต้และอ่าวไทยเข้าปกคลุมประเทศไทยตอนบน รวมถึงมีแนวพัดสอบของลมตะวันตกเฉียงใต้และลมตะวันออกเฉียงใต้พัดปกคลุมประเทศไทยตอนบนในวันที่ 12 และ 13 มี.ค. ทำให้บริเวณ ประเทศไทยตอนบนมีฝนและมีรายงานพายุฝนฟ้าคะนอง ลมกระโชกแรงในหลายพื้นที่ และมีลูกเห็บตกในบางพื้นที่ โดยเดือนนี้ปริมาณฝนรวมต่ำกว่าค่าปกติ 25.4 มิลลิเมตร (ร้อยละ 7) สำหรับรายละเอียดต่าง ๆ มีดังนี้

วันที่ 1-10 มีนาคม หย่อมความกดอากาศต่ำเนื่องจากความร้อนปกคลุมประเทศไทยตอนบนในระยะครึ่งแรกของช่วง กับมีลมใต้และลมตะวันออกเฉียงใต้พัดปกคลุมภาคเหนือตอนล่างในช่วงเวลาดังกล่าว ลักษณะดังกล่าวทำให้มีอากาศร้อนเกือบทั่วไปกับ มีอากาศร้อนจัดบางพื้นที่ในระยะต้นและกลางช่วง จากนั้นอุณหภูมิลดลงทั่วไป โดยวันสุดท้ายของช่วงอุณหภูมิได้เพิ่มขึ้นและมีอากาศร้อนเกือบทั่วไปใน อุณหภูมิสูงที่สุดวัดได้ 40.6 องศาเซลเซียส ที่ อำเภอเถิน จังหวัดลำปาง เมื่อวันที่ 2 อย่างไรก็ตามบริเวณความกดอากาศสูงกำลังปานกลางจากประเทศจีนได้แผ่ลงมาปกคลุมภาค ตะวันออกเฉียงเหนือและทะเลจีนใต้ในระยะกลางช่วง แล้วอ่อนกำลังลงประกอบกับมีลมตะวันออกและลมตะวันออก เฉียงใต้พัดปกคลุมประเทศไทยตอนบนในระยะกลางช่วง ทำให้บริเวณภาคเหนือมีฝนในช่วงดังกล่าว ปริมาณฝนมากที่สุดวัดได้ 9.2 มิลลิเมตร อำเภอเมือง จังหวัดตาก เมื่อวันที่ 7 นอกจากนี้มีรายงานลมกระโชกแรงบริเวณจังหวัดเพชรบูรณ์ เมื่อวันที่ 3 จังหวัดเพชรบูรณ์ เมื่อวันที่ 6

วันที่ 11-20 มีนาคม ในระยะครึ่งแรกของช่วงลมใต้และลมตะวันออกเฉียงใต้พัดปกคลุมประเทศไทยตอนบน กับมีหย่อมความกดอากาศต่ำเนื่องจากความร้อนปกคลุมประเทศไทยตอนบนในบางวัน โดยในระยะครึ่งหลังของช่วงบริเวณความกดอากาศสูงกำลังค่อนข้างแรงจากประเทศจีนได้แผ่ลงมาปกคลุมภาคตะวันออกเฉียงเหนือในระยะแรกและปกคลุมบริเวณประเทศไทยตอนบนในระยะต่อมา ลักษณะดังกล่าวทำให้ภาคเหนือมีอากาศร้อนเกือบทั่วไปในระยะต้นและกลางช่วง กับมีอากาศร้อนจัดในบางพื้นที่ ส่วนใน ระยะปลายช่วงมีอุณหภูมิลดลงแต่ยังคงมีอากาศร้อนในบางพื้นที่ อุณหภูมิสูงที่สุดในช่วงนี้วัดได้ 41.5 องศาเซลเซียส ที่ อำเภอเมือง จังหวัดเพชรบูรณ์ เมื่อวันที่ 16 สำหรับฝนมีฝนส่วนมากในระยะต้นช่วง เนื่องจากมีแนวพัดสอบของลม

ตะวันตกเฉียงใต้และลมตะวันออกเฉียงใต้พัดปกคลุมประเทศไทยตอนบนในวันที่ 12 และ 13 โดยปริมาณฝนมากที่สุดวัดได้ 29.8 มิลลิเมตร ที่ อำเภอเมือง จังหวัดเชียงราย เมื่อวันที่ 18 นอกจากนี้มีรายงานลมกระโชกแรงบริเวณจังหวัดสุโขทัย ตาก ลำปาง และลำพูน เมื่อวันที่ 11 จังหวัดเพชรบูรณ์ ในวันที่ 12 จังหวัดเพชรบูรณ์ เมื่อวันที่ 16 และจังหวัดเชียงราย เมื่อวันที่ 18

วันที่ 21-31 มีนาคม บริเวณความกดอากาศสูงกำลังค่อนข้างแรงจากประเทศจีนที่ปกคลุมประเทศไทยตอนบนมีกำลังอ่อนลง โดยบริเวณความกดอากาศสูงกำลังปานกลางจากประเทศจีนได้แผ่ลงมาปกคลุมภาคตะวันออกเฉียงเหนือและทะเลจีนใต้อีกครั้งในระยะปลายช่วง ส่วนในระยะกลางช่วงหย่อมความกดอากาศ ต่ำเนื่องจากความร้อนปกคลุมบริเวณประเทศไทยตอนบน ลักษณะดังกล่าวทำให้บริเวณภาคเหนือมีอากาศร้อนทั่วไปอย่างต่อเนื่องกับมีอากาศร้อนจัดบางพื้นที่ในระยะกลางช่วง อุณหภูมิสูงที่สุดวัดได้ 40.9 องศาเซลเซียส ที่ อำเภอเถิน จังหวัดลำปาง เมื่อวันที่ 25 โดยในช่วงนี้มีฝนในระยะปลายช่วงอยู่ใน เกณฑ์ร้อยละ 20-30 ของพื้นที่ ปริมาณฝนมากที่สุดวัดได้ 29.3 มิลลิเมตร ที่ อำเภออุ้มผาง จังหวัดตาก เมื่อวันที่ 30 กับมีรายงานลมกระโชกแรงบริเวณจังหวัดเพชรบูรณ์ เมื่อวันที่ 26 และ 27 และจังหวัดลำพูน เมื่อวันที่ 31

ส่วนอุณหภูมิเฉลี่ยเดือนนี้ของภาคเหนือต่ำกว่าค่าปกติ 0.9 องศาเซลเซียส อุณหภูมิต่ำที่สุดในเดือนนี้วัดได้ 13.6 องศาเซลเซียส ที่อำเภออุ้มผาง จังหวัดตาก เมื่อวันที่ 14 สำหรับอุณหภูมิสูงที่สุดวัดได้ 41.5 องศาเซลเซียส ที่อำเภอเมือง จังหวัดเพชรบูรณ์ เมื่อวันที่ 16 ปริมาณฝนภาคเหนือเดือนนี้ต่ำกว่าค่าปกติ 25.4 มิลลิเมตร (7%)

- - - - - - - - - - - -

หมายเหตุ : 1. ข้อมูลฝน อุณหภูมิ และภัยธรรมชาติเป็นรายงานเบื้องต้น

Monthly Current Report
Rainfall and Accumulative Rainfall
March 2025

Northern Thailand

Station	Temperature (°c)		Rainfall (mm)		Accumulative rainfall (mm) Since 1 January	
	Mean	Above or below normal	Actual	Above or below normal	Actual	Above or below normal
Chiang Rai	25.8	1.0	29.8	-4.7	60.2	-3.5
Mae Hong Son	27.9	1.1	4.0	-15.2	4.7	-31.0
Phayao	27.0	0.5	3.3	-31.5	28.1	-28.4
Chiang Mai	28.6	1.3	0.3	-20.1	29.2	-12.1
Tha Wang Pha	27.1	1.0	4.8	-34.1	8.6	-53.0
Nan	28.1	1.0	3.2	-35.5	14.7	-47.1
Lamphun	28.9	1.1	1.4	-15.9	2.2	-28.0
Lampang	29.2	1.0	0.0	-27.8	8.5	-42.7
Mae Sariang	27.7	1.5	0.0	-20.3	39.4	8.0
Phrae	28.8	0.9	4.0	-27.8	19.9	-37.0
Uttaradit	29.6	0.8	0.9	-28.5	35.2	-14.9
Bhumibol Dam	29.8	0.0	0.0	-30.9	50.3	4.9
Tak	30.8	0.5	9.2	-10.3	27.3	-7.9
Mae Sot	29.4	1.9	0.4	-20.5	3.8	-31.4
Umphang	26.1	1.5	40.2	-15.7	76.0	1.0
Phitsanulok	29.4	0.3	9.0	-19.9	45.4	-7.1
Lom Sak	28.4	0.2	4.9	-36.6	45.2	-19.4
Phetchabun	29.5	0.6	6.8	-43.9	38.1	-38.8
Wichian Buri	30.1	0.5	14.1	-32.9	14.3	-58.9
Kamphaeng Phet	29.9	1.0	3.1	-37.3	23.3	-35.2
Over the area	28.6	0.9	7.0	-25.4 -78%	28.7	-24.1 -46%

NOTES :
1) Mean temperature is the average of daily dry-bulb temperature
2) "T" is trace, rainfall amount less than 0.1 mm.
3) "blank" is incomplete data.
4) Temperature and rainfall are preliminary data.

ภาพที่ 1 แสดงข้อมูลอุณภูมิและปริมาณน้ำฝนในพื้นที่ภาคเหนือ

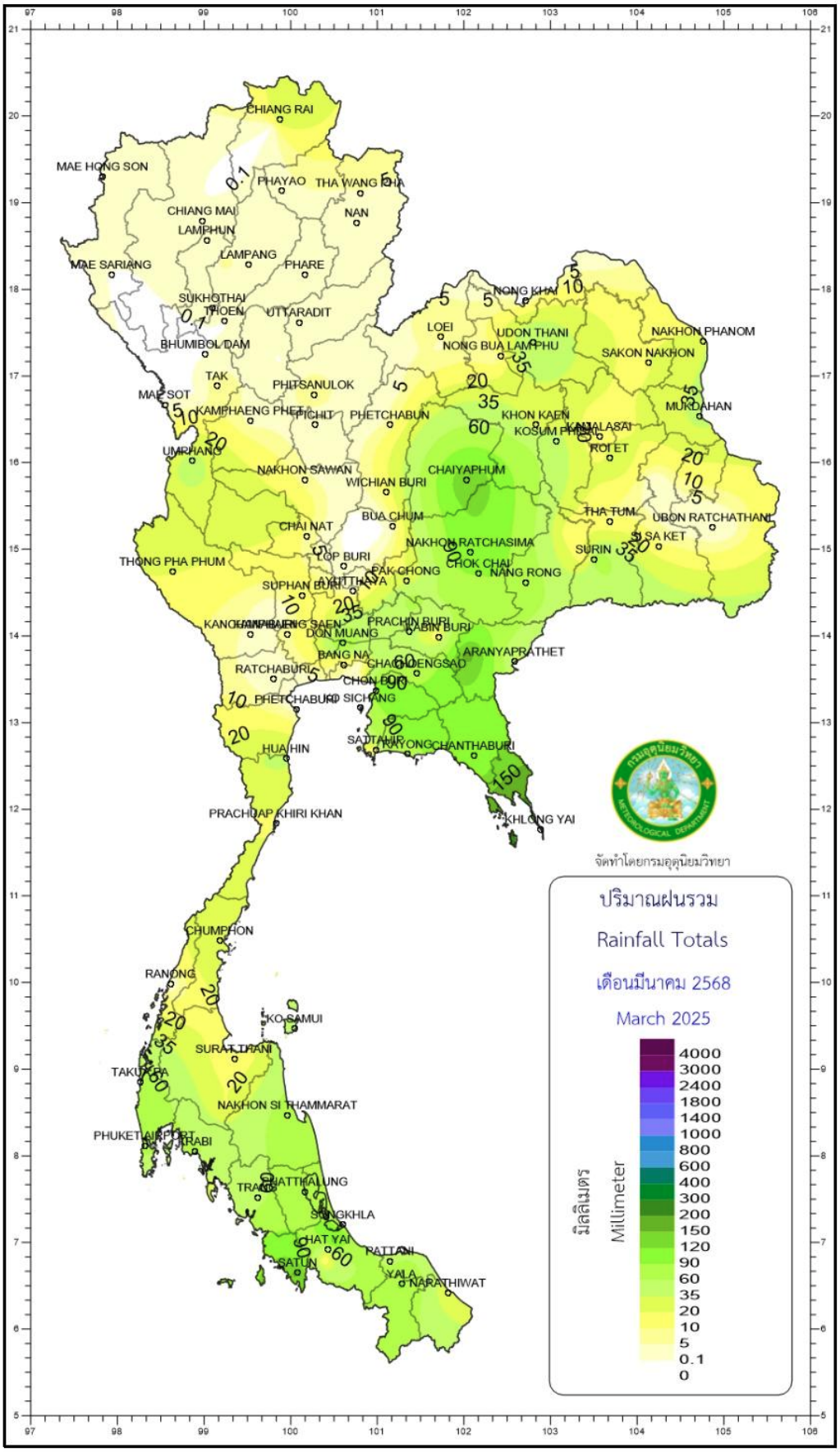
CHIANG RAI
MAE HONG SON
PHAYAO
THA WANG PHA
CHIANG MAI
NAN
LAMPHUN
LAMPANG
MAE SARIANG
PHARE
SUKHOTHAI
THOEN
UTTARADIT
BHUMIBOL DAM
TAK
PHITSANULOK
MAE SOT
KAMPHAENG PHET
PICHIT
PHETCHABUN
UMPHANG
NAKHON SAWAN
WICHIAN BURI
CHAIYAPHUM
BUA CHUM
CHAI NAT
LOP BURI
THONG PHA PHUM
SUPHAN BURI
AYUTTHAYA
PAK CHONG
NAKHON RATCHASIMA
CHOK CHAI
NANG RONG
DON MUANG
PRACHIN BURI
ABIN BURI
BANG NA
ARANYAPRATHET
RATCHABURI
CHON BURI
PHETCHABURI
SICHANG
SATTAHIP
RAYONG
CHANTHABURI
HUA HIN
PRACHUAP KHIRI KHAN
KHLONG YAI
CHUMPHON
RANONG
KO SAMUI
SURAT THANI
TAKUA PA
NAKHON SI THAMMARAT
PHUKET AIRPORT
KRABI
TRANG
PHATTHALUNG
SONGKHLA
HAT YAI
SATUN
PATTANI
YALA
NARATHIWAT
LOEI
NONG KHAI
UDON THANI
NONG BUA LAMPHU
NAKHON PHANOM
SAKON NAKHON
MUKDAHAN
KHON KAEN
KOSUM PHISAI
KALASAI
ROI ET
THA TUM
UBON RATCHATHANI
SA KET
SURIN
จัดทำโดยกรมอุตุนิยมวิทยา
ปริมาณฝนรวม
Rainfall Totals
เดือนมีนาคม 2568
March 2025
มิลลิเมตร
Millimeter
4000
3000
2400
1800
1400
1000
800
600
400
300
200
150
120
90
60
35
20
10
5
0.1
0

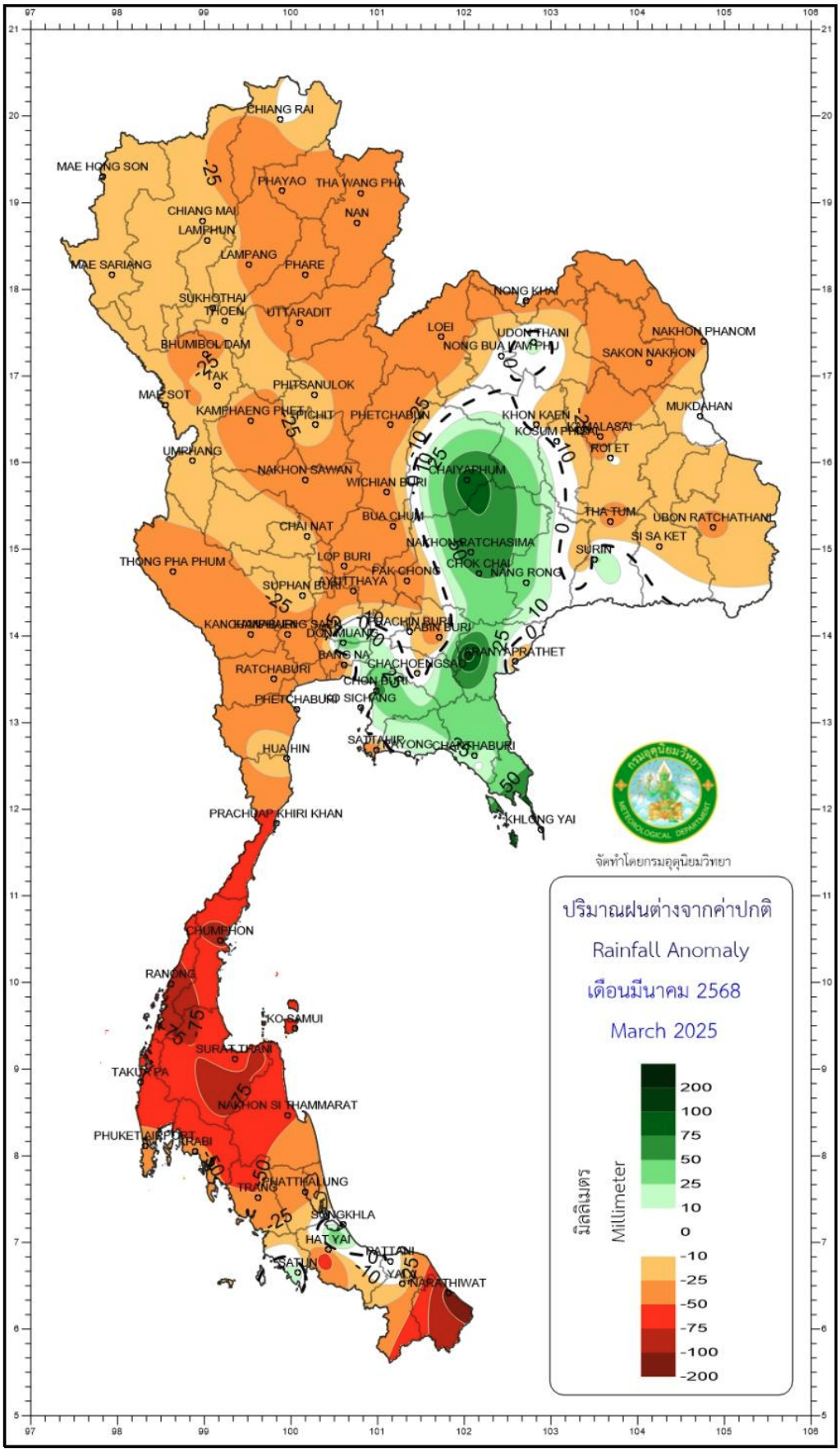
CHIANG RAI
MAE HONG SON
PHAYAO
THA WANG PHA
CHIANG MAI
NAN
LAMPHUN
LAMPANG
MAE SARIANG
PHARE
SUKHOTHAI
THOEN
UTTARADIT
NONG KHAI
LOEI
UDON THANI
NAKHON PHANOM
NONG BUA LAMPHU
SAKON NAKHON
BHUMIBOL DAM
TAK
PHITSANULOK
MAE SOT
KAMPHAENG PHET
PICHIT
PHETCHABUN
KHON KAEN
MUKDAHAN
KOSUM PHISAI
MAHA SARAKHAM
ROI ET
UMPHANG
NAKHON SAWAN
CHAIYAPHUM
WICHIAN BURI
THA TUM
UBON RATCHATHANI
BUA CHUM
CHAI NAT
SI SA KET
NAKHON RATCHASIMA
SURIN
LOP BURI
THONG PHA PHUM
CHOK CHAI
PAK CHONG
NANG RONG
AYUTTHAYA
SUPHAN BURI
KANCHANABURI
NAKHON NAYOK
PRACHIN BURI
DON MUANG
ABIN BURI
BANG NA
CHACHOENGSAO
RATCHABURI
CHON BURI
PHETCHABURI
KO SICHANG
SATTAHIP
RAYONG
CHANTHABURI
HUA HIN
KHLONG YAI
PRACHUAP KHIRI KHAN
จัดทำโดยกรมอุตุนิยมวิทยา
ปริมาณฝนต่างจากค่าปกติ
Rainfall Anomaly
เดือนมีนาคม 2568
March 2025
มิลลิเมตร
Millimeter
200
100
75
50
25
10
0
-10
-25
-50
-75
-100
-200
CHUMPHON
RANONG
KO SAMUI
SURAT THANI
TAKUA PA
NAKHON SI THAMMARAT
PHUKET AIRPORT
KRABI
PHATTHALUNG
TRANG
SONGKHLA
HAT YAI
PATTANI
SATUN
YALA
NARATHIWAT

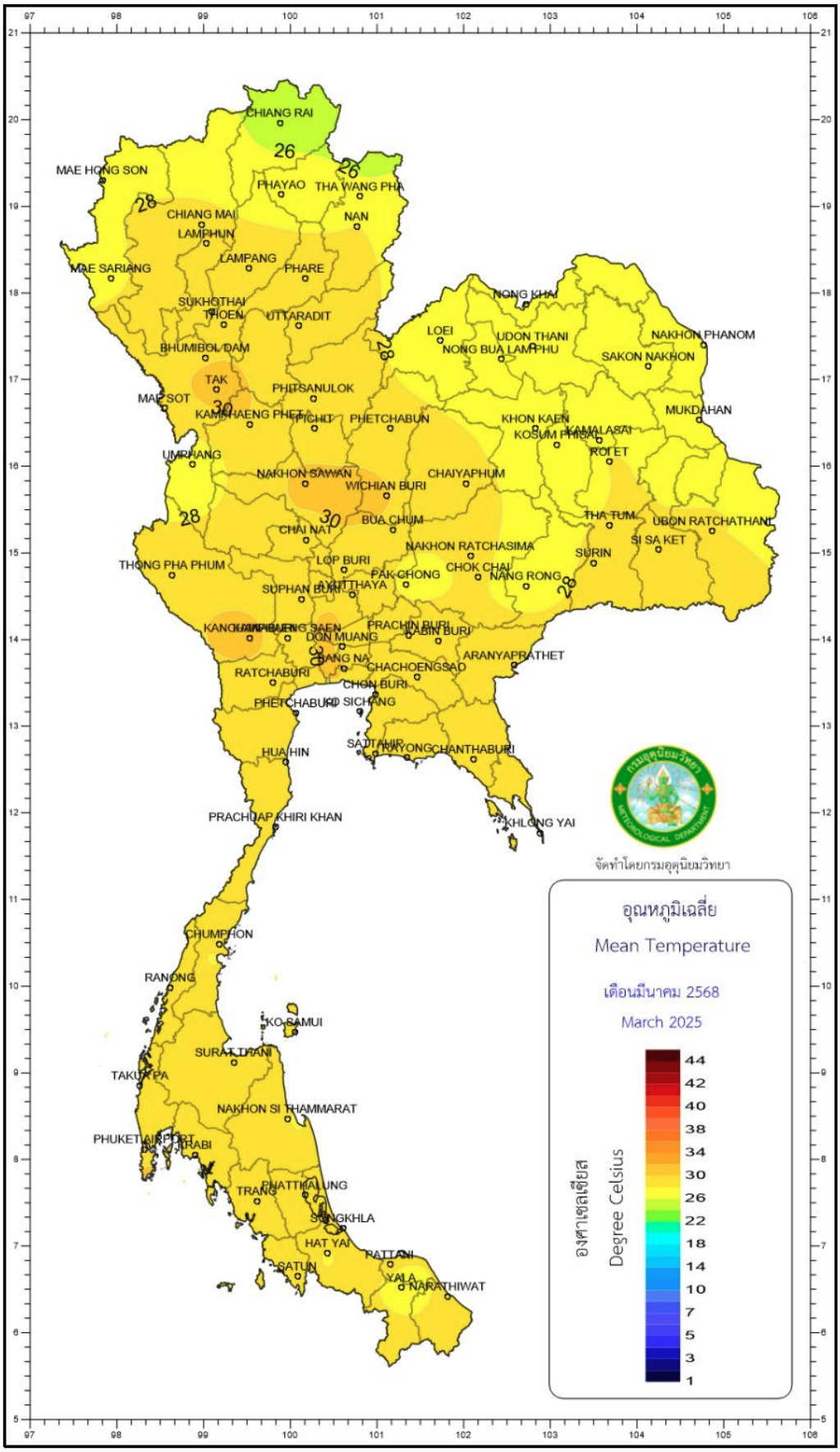
CHIANG RAI
MAE HONG SON
PHAYAO
THA WANG PHA
CHIANG MAI
NAN
LAMPHUN
LAMPANG
PHARE
MAE SARIANG
SUKHOTHAI
THOEN
UTTARADIT
NONG KHAI
LOEI
UDON THANI
NAKHON PHANOM
NONG BUA LAMPHU
SAKON NAKHON
BHUMIBOL DAM
TAK
PHITSANULOK
MAE SOT
KAMPHAENG PHET
PICHIT
PHETCHABUN
KHON KAEN
MUKDAHAN
KOSUM PHISAI
KAMALASAI
ROI ET
UMPHANG
NAKHON SAWAN
CHAIYAPHUM
WICHIAN BURI
THA TUM
UBON RATCHATHANI
BUA CHUM
CHAI NAT
SI SA KET
NAKHON RATCHASIMA
SURIN
THONG PHA PHUM
LOP BURI
CHOK CHAI
PAK CHONG
NANG RONG
SUPHAN BURI
AYUTTHAYA
PRACHIN BURI
DON MUANG
ABIN BURI
BANG NA
ARANYAPRATHET
CHACHOENGSAO
RATCHABURI
CHON BURI
PHETCHABURI
KO SICHANG
SATTAHIP
RAYONG
CHANTHABURI
HUA HIN
PRACHUAP KHIRI KHAN
KHLONG YAI
CHUMPHON
RANONG
KO SAMUI
SURAT THANI
TAKUA PA
NAKHON SI THAMMARAT
PHUKET AIRPORT
KRABI
PHATTHALUNG
TRANG
SONGKHLA
HAT YAI
PATTANI
SATUN
YALA
NARATHIWAT
จัดทำโดยกรมอุตุนิยมวิทยา
อุณหภูมิเฉลี่ย
Mean Temperature
เดือนมีนาคม 2568
March 2025
องศาเซลเซียส
Degree Celsius
44
42
40
38
34
30
26
22
18
14
10
7
5
3
1

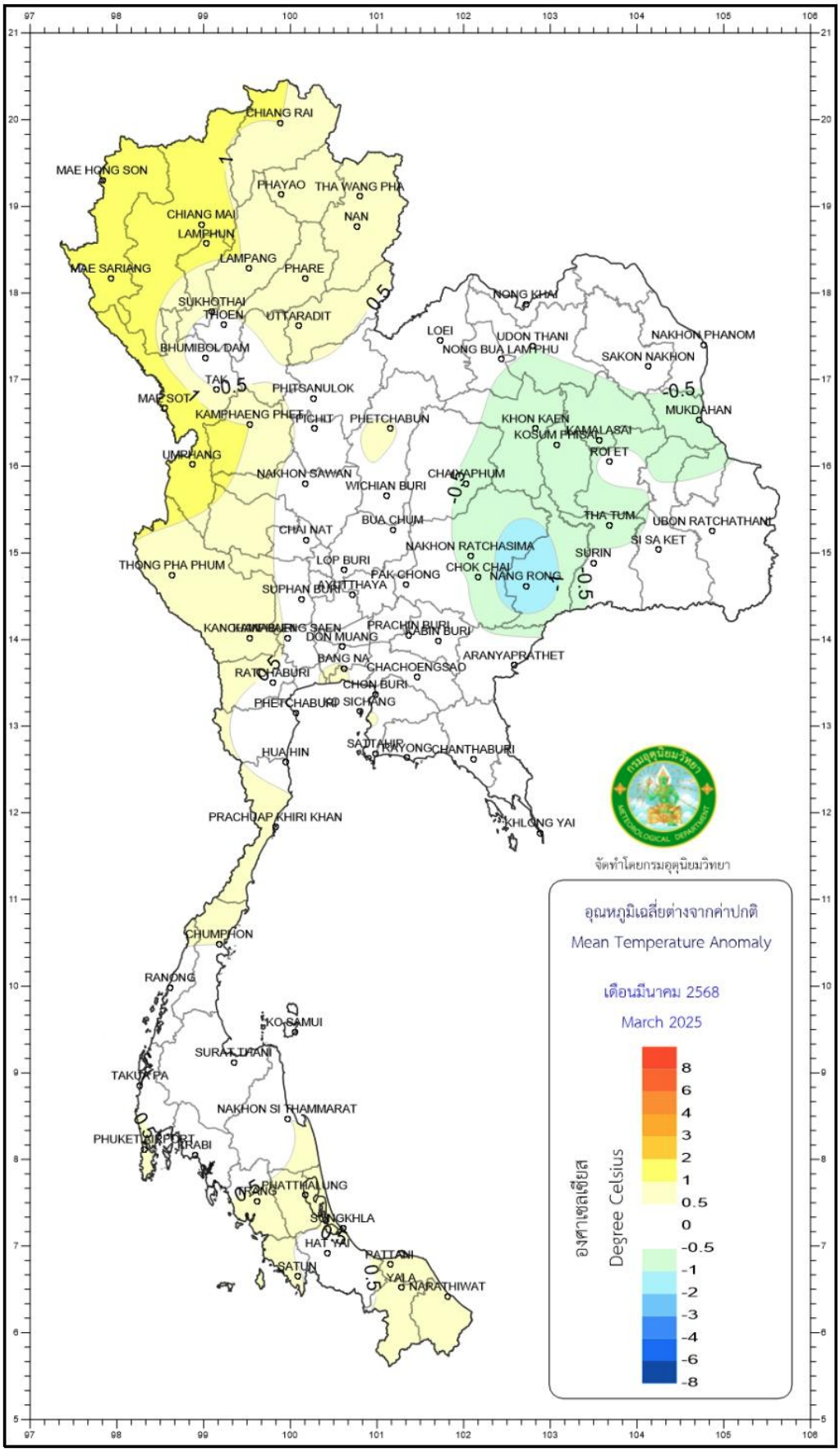
CHIANG RAI
MAE HONG SON
PHAYAO
THA WANG PHA
CHIANG MAI
NAN
LAMPHUN
LAMPANG
PHARE
MAE SARIANG
SUKHOTHAI
THOEN
UTTARADIT
BHUMIBOL DAM
TAK
PHITSANULOK
MAE SOT
KAMPHAENG PHET
PICHIT
PHETCHABUN
UMPHANG
NAKHON SAWAN
WICHIAN BURI
CHAIYAPHUM
BUA CHUM
CHAI NAT
NAKHON RATCHASIMA
LOP BURI
THONG PHA PHUM
PAK CHONG
CHOK CHAI
NANG RONG
SUPHAN BURI
AYUTTHAYA
PRACHIN BURI
DON MUANG
ABIN BURI
ARANYAPRATHET
BANG NA
CHACHOENGSAO
RATCHABURI
CHON BURI
PHETCHABURI
KO SICHANG
SAMTAHIP
RAYONG
CHANTHABURI
HUA HIN
PRACHUAP KHIRI KHAN
KHILONG YAI
CHUMPHON
RANONG
KO SAMUI
SURAT THANI
TAKUA PA
NAKHON SI THAMMARAT
PHUKET
KRABI
TRANG
PHATTHALUNG
SONGKHLA
HAT YAI
PATTANI
SATUN
YALA
NARATHIWAT
NONG KHAI
LOEI
UDON THANI
NONG BUA LAMPHU
NAKHON PHANOM
SAKON NAKHON
MUKDAHAN
KHON KAEN
KOSUM PHISAI
KAMALASAI
ROI ET
THA TUM
UBON RATCHATHANI
SI SA KET
SURIN
จัดทำโดยกรมอุตุนิยมวิทยา
อุณหภูมิเฉลี่ยต่างจากค่าปกติ
Mean Temperature Anomaly
เดือนมีนาคม 2568
March 2025
องศาเซลเซียส
Degree Celsius
8
6
4
3
2
1
0.5
0
-0.5
-1
-2
-3
-4
-6
-8

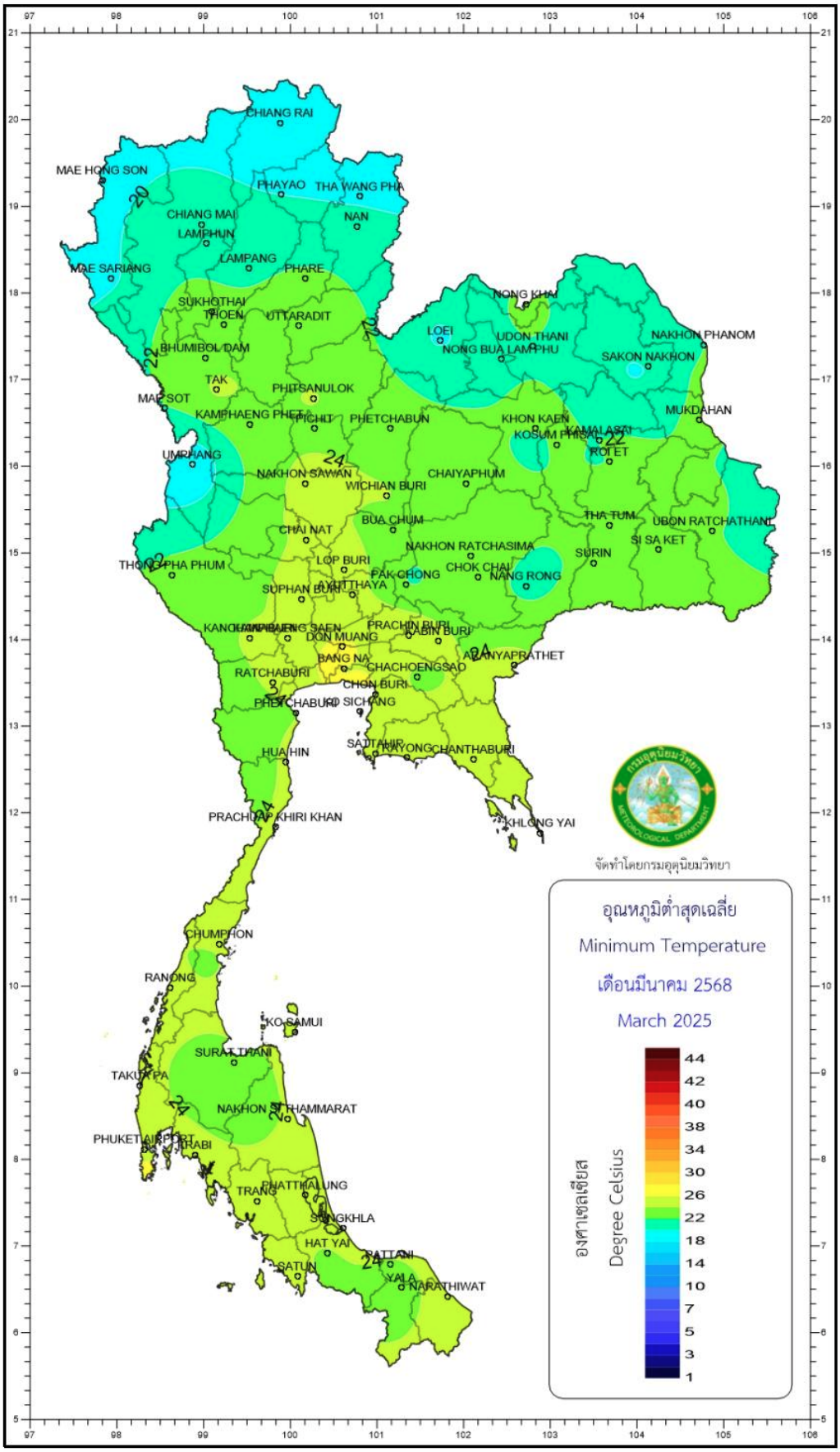
CHIANG RAI
MAE HONG SON
PHAYAO
THA WANG PHA
CHIANG MAI
NAN
LAMPHUN
LAMPANG
MAE SARIANG
PHARE
SUKHOTHAI
THOEN
UTTARADIT
NONG KHAI
LOEI
UDON THANI
NAKHON PHANOM
NONG BUA LAMPHU
SAKON NAKHON
BHUMIBOL DAM
TAK
PHITSANULOK
MAE SOT
KAMPHAENG PHET
PICHIT
PHETCHABUN
KHON KAEN
KOSUM PHISAI
KAMALASAI
MUKDAHAN
ROI ET
UMPHANG
NAKHON SAWAN
CHAIYAPHUM
WICHIAN BURI
THA TUM
UBON RATCHATHANI
BUA CHUM
CHAI NAT
SI SA KET
NAKHON RATCHASIMA
SURIN
THONG PHA PHUM
LOP BURI
CHOK CHAI
PAK CHONG
NANG RONG
SUPHAN BURI
AYUTTHAYA
PRACHIN BURI
DON MUANG
ABIN BURI
BANG NA
CHACHOENGSAO
RATCHABURI
CHON BURI
PHETCHABURI
KO SICHANG
SATTAHIP
RAYONG
CHANTHABURI
HUA HIN
PRACHUAP KHIRI KHAN
KHLONG YAI
จัดทำโดยกรมอุตุนิยมวิทยา
อุณหภูมิต่ำสุดเฉลี่ย
Minimum Temperature
เดือนมีนาคม 2568
March 2025
องศาเซลเซียส
Degree Celsius
44
42
40
38
34
30
26
22
18
14
10
7
5
3
1
CHUMPHON
RANONG
KO SAMUI
SURAT THANI
TAKUA PA
NAKHON SI THAMMARAT
PHUKET AIRPORT
KRABI
PHATTHALUNG
TRANG
SONGKHLA
HAT YAI
PATTANI
SATUN
YALA
NARATHIWAT

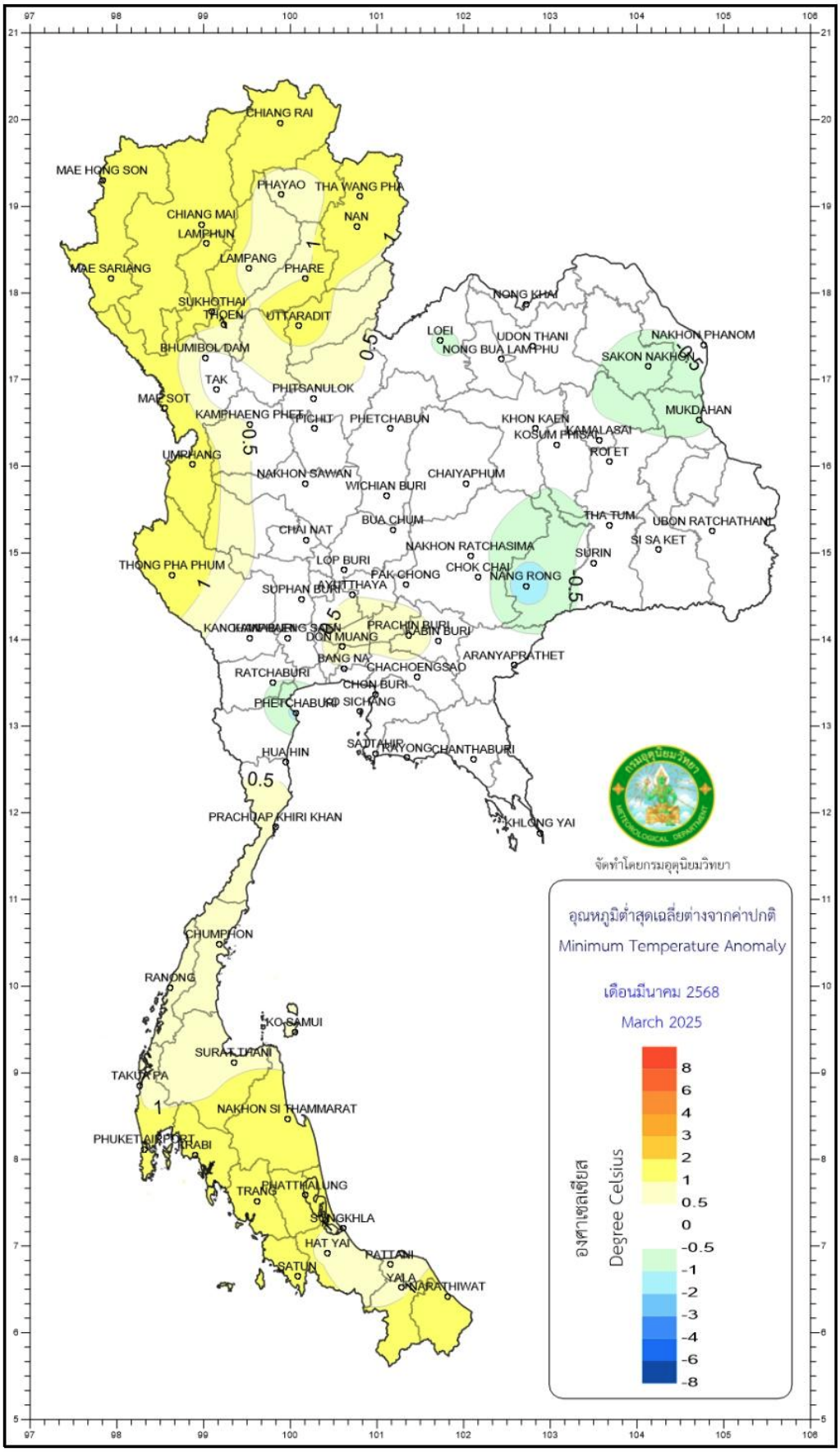
CHIANG RAI
MAE HONG SON
PHAYAO
THA WANG PHA
CHIANG MAI
NAN
LAMPHUN
LAMPANG
PHARE
MAE SARIANG
SUKHOTHAI
TAOEN
UTTARADIT
BHUMIBOL DAM
TAK
PHITSANULOK
MAE SOT
KAMPHAENG PHET
PICHIT
PHETCHABUN
UMPHANG
NAKHON SAWAN
WICHIAN BURI
CHAIYAPHUM
BUA CHUM
CHAI NAT
NAKHON RATCHASIMA
LOP BURI
THONG PHA PHUM
PAK CHONG
CHOK CHAI
NANG RONG
SUPHAN BURI
AYUTTHAYA
PRACHIN BURI
DON MUANG
ABIN BURI
BANG NA
CHACHOENGSAO
ARANYAPRATHET
RATCHABURI
CHON BURI
PHETCHABURI
KO SICHANG
SAMTAHIP
RAYONG
CHANTHABURI
HUA HIN
PRACHUAP KHIRI KHAN
KHLONG YAI
NONG KHAI
LOEI
UDON THANI
NONG BUA LAMPHU
NAKHON PHANOM
SAKON NAKHON
MUKDAHAN
KHON KAEN
KOSUM PHISAI
KAMALASAI
ROI ET
THA TUM
UBON RATCHATHANI
SI SA KET
SURIN
CHUMPHON
RANONG
KO SAMUI
SURAT THANI
TAKUA PA
NAKHON SI THAMMARAT
PHUKET AIRPORT
KRABI
TRANG
PHATTHALUNG
SONGKHLA
HAT YAI
PATTANI
SATUN
YALA
NARATHIWAT
จัดทำโดยกรมอุตุนิยมวิทยา
อุณหภูมิต่ำสุดเฉลี่ยต่างจากค่าปกติ
Minimum Temperature Anomaly
เดือนมีนาคม 2568
March 2025
องศาเซลเซียส
Degree Celsius
8
6
4
3
2
1
0.5
0
-0.5
-1
-2
-3
-4
-6
-8

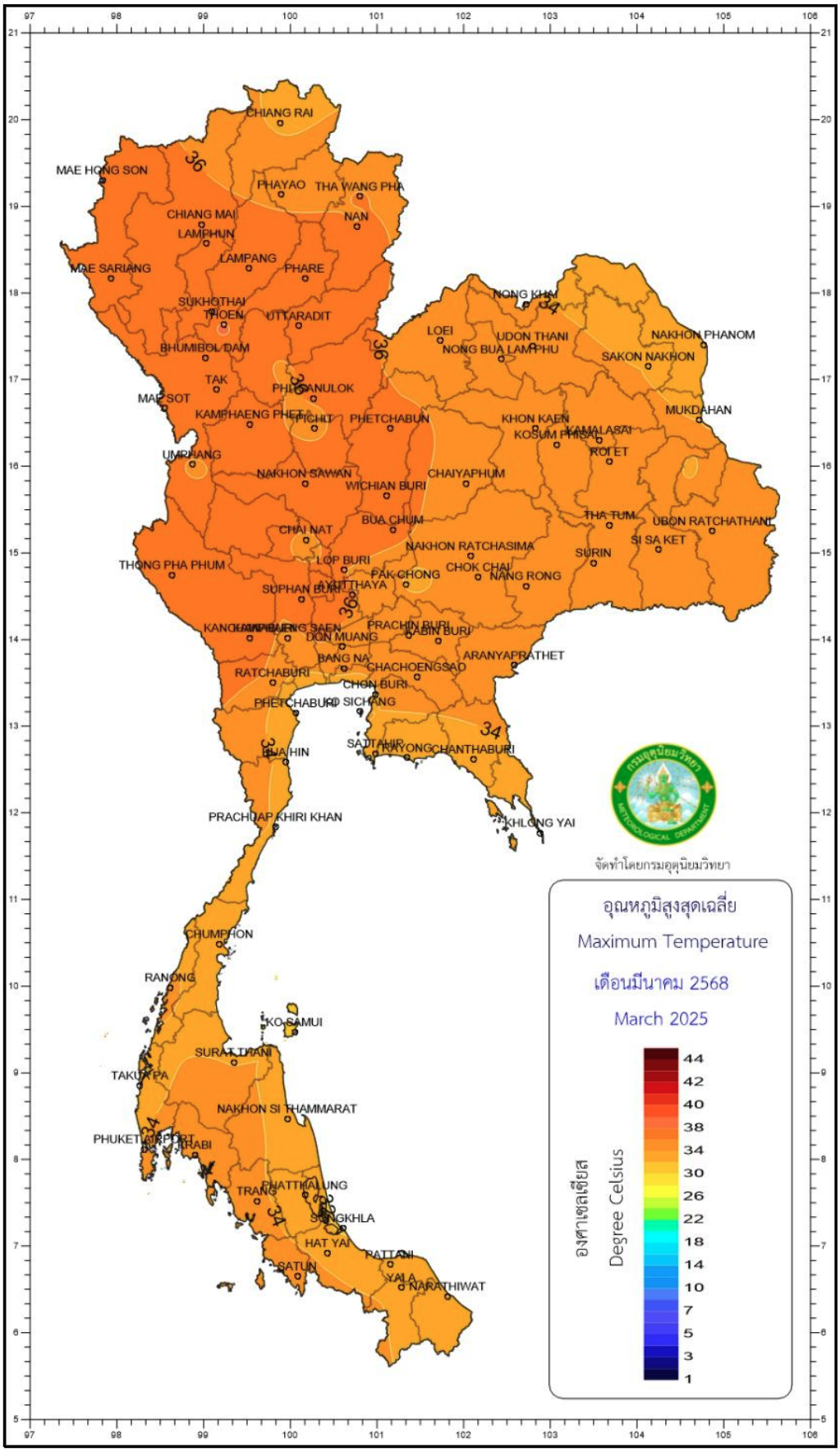
CHIANG RAI
MAE HONG SON
PHAYAO
THA WANG PHA
CHIANG MAI
NAN
LAMPHUN
LAMPANG
MAE SARIANG
PHARE
SUKHOTHAI
THOEN
UTTARADIT
BHUMIBOL DAM
TAK
PHISANULOK
MAE SOT
KAMPHAENG PHET
PICHIT
PHETCHABUN
UMPHANG
NAKHON SAWAN
WICHIAN BURI
CHAIYAPHUM
BUA CHUM
CHAI NAT
NAKHON RATCHASIMA
THONG PHA PHUM
LOP BURI
PAK CHONG
CHOK CHAI
NANG RONG
SUPHAN BURI
AYUTTHAYA
PRACHIN BURI
DON MUANG
ABIN BURI
BANG NA
CHACHOENGSAO
ARANYAPRATHET
RATCHABURI
CHON BURI
PHETCHABURI
KO SICHANG
SATTAHIP
RAYONG
CHANTHABURI
HUA HIN
PRACHUAP KHIRI KHAN
KHILONG YAI
NONG KHAI
LOEI
UDON THANI
NONG BUA LAMPHU
NAKHON PHANOM
SAKON NAKHON
MUKDAHAN
KHON KAEN
KOSUM PHISAI
KAMALASAI
ROI ET
THA TUM
UBON RATCHATHANI
SI SA KET
SURIN
CHUMPHON
RANONG
KO SAMUI
SURAT THANI
TAKUA PA
NAKHON SI THAMMARAT
PHUKET AIRPORT
KRABI
TRANG
PHATTHALUNG
SONGKHLA
HAT YAI
PATTANI
SATUN
YALA
NARATHIWAT
จัดทำโดยกรมอุตุนิยมวิทยา
อุณหภูมิสูงสุดเฉลี่ย
Maximum Temperature
เดือนมีนาคม 2568
March 2025
องศาเซลเซียส
Degree Celsius
44
42
40
38
34
30
26
22
18
14
10
7
5
3
1

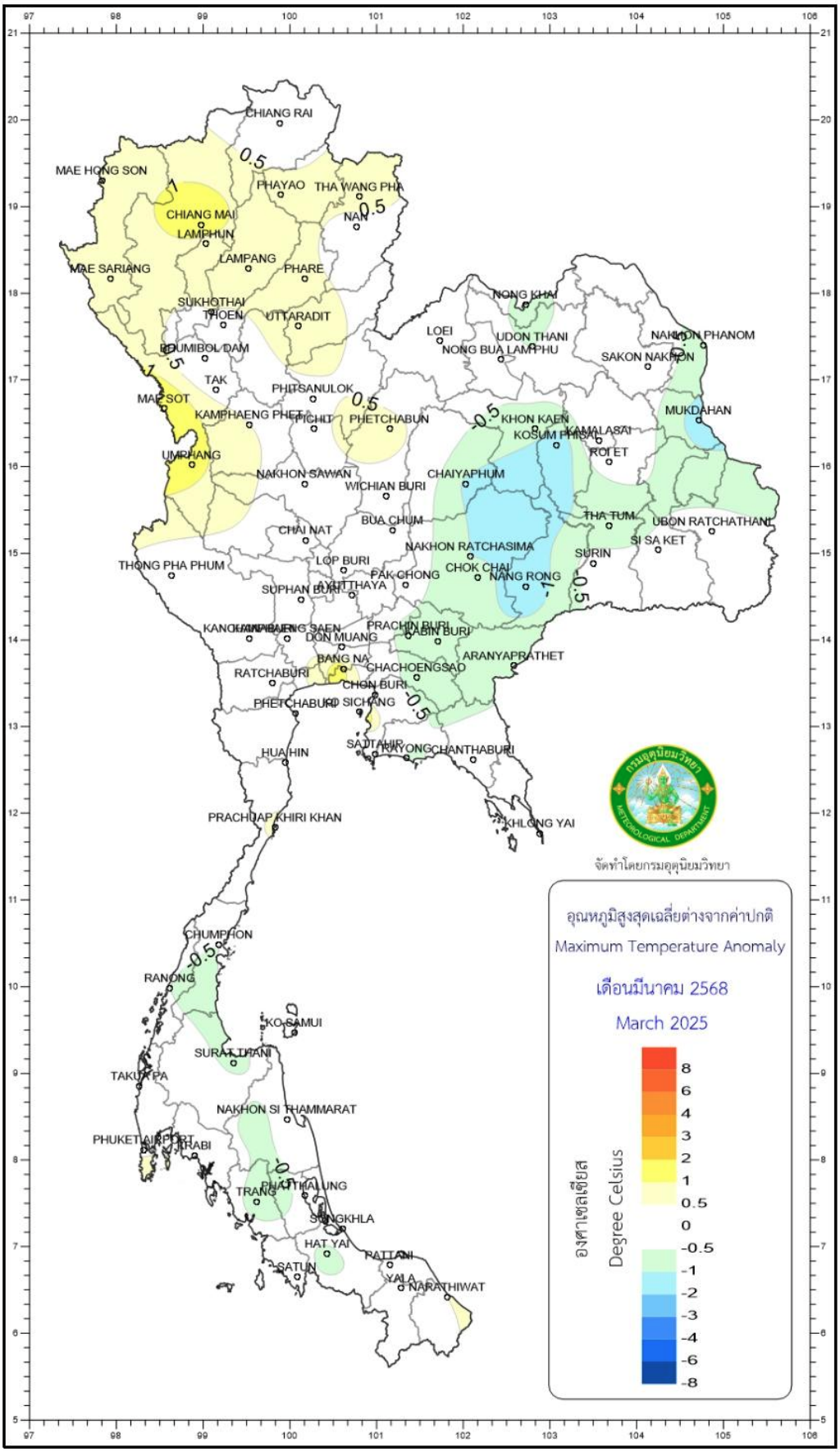
CHIANG RAI
MAE HONG SON
PHAYAO
THA WANG PHA
NAN
CHIANG MAI
LAMPHUN
LAMPANG
PHARE
MAE SARIANG
SUKHOTHAI
THOEN
UTTARADIT
BHUMIBOL DAM
TAK
MAE SOT
PHITSANULOK
KAMPHAENG PHET
PICHIT
PHETCHABUN
UMPHANG
NAKHON SAWAN
WICHIAN BURI
NONG KHAI
LOEI
UDON THANI
NONG BUA LAMPHU
NAKHON PHANOM
SAKON NAKHON
MUKDAHAN
KHON KAEN
KOSUM PHISAI
KAMALASAI
ROI ET
CHAIYAPHUM
THA TUM
UBON RATCHATHANI
SI SA KET
SURIN
BUA CHUM
CHAI NAT
NAKHON RATCHASIMA
LOP BURI
CHOK CHAI
NANG RONG
THONG PHA PHUM
PAK CHONG
AYUTTHAYA
SUPHAN BURI
PRACHIN BURI
DON MUANG
ABIN BURI
ARANYAPRATHET
BANG NA
CHACHOENGSAO
RATCHABURI
CHON BURI
PHETCHABURI
KO SICHANG
SATTAHIP
RAYONG
CHANTHABURI
HUA HIN
PRACHUAP KHIRI KHAN
KHLONG YAI
CHUMPHON
RANONG
KO SAMUI
SURAT THANI
TAKUA PA
NAKHON SI THAMMARAT
PHUKET AIRPORT
KRABI
TRANG
PHATTHALUNG
SONGKHLA
HAT YAI
PATTANI
SATUN
YALA
NARATHIWAT
จัดทำโดยกรมอุตุนิยมวิทยา
อุณหภูมิสูงสุดเฉลี่ยต่างจากค่าปกติ
Maximum Temperature Anomaly
เดือนมีนาคม 2568
March 2025
องศาเซลเซียส
Degree Celsius
8
6
4
3
2
1
0.5
0
-0.5
-1
-2
-3
-4
-6
-8

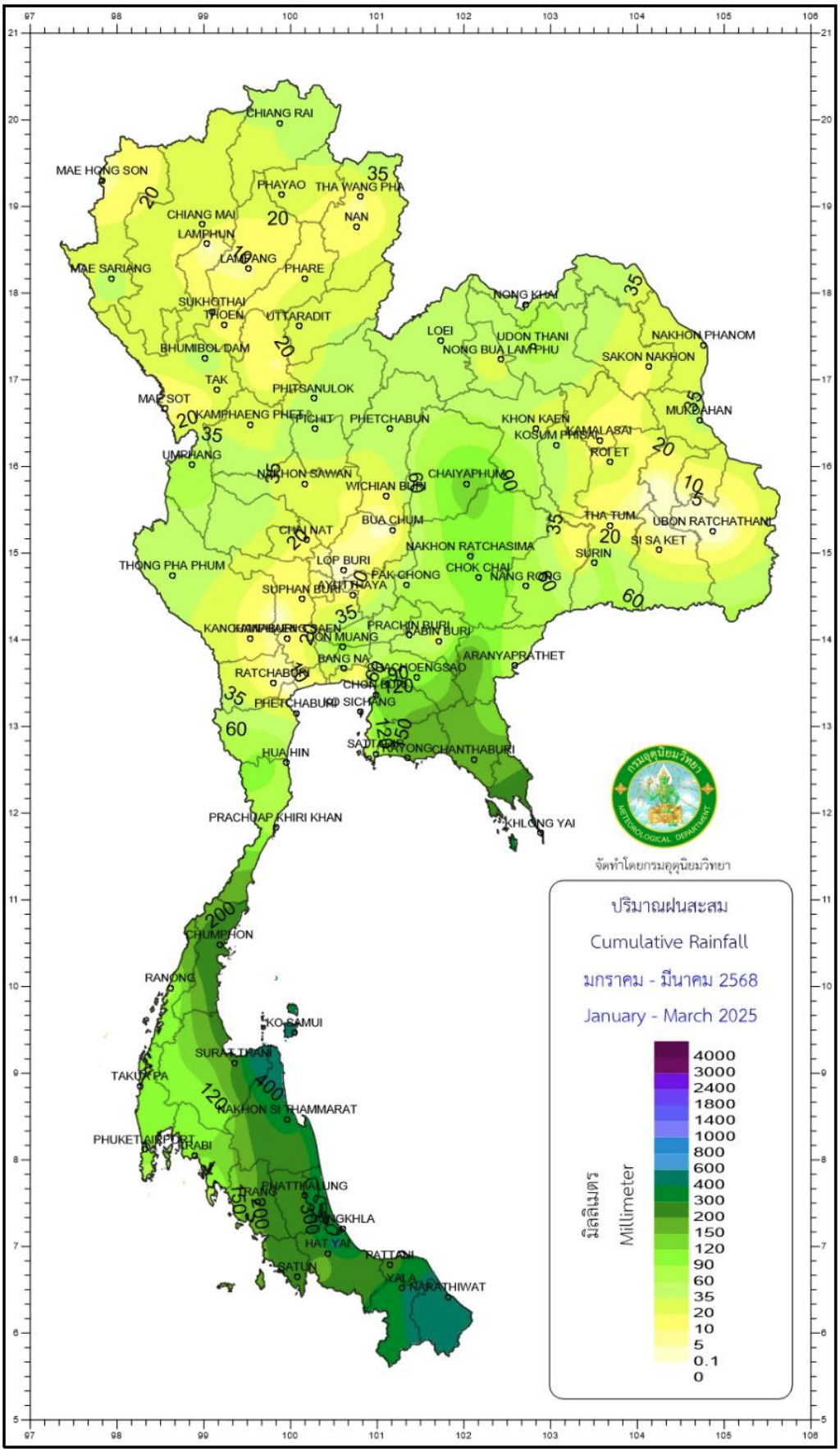
CHIANG RAI
MAE HONG SON
PHAYAO
THA WANG PHA
CHIANG MAI
NAN
LAMPHUN
LAMPANG
PHARE
MAE SARIANG
SUKHOTHAI
TRIOEN
UTTARADIT
BHUMIBOL DAM
TAK
PHITSANULOK
MAE SOT
KAMPHAENG PHET
PICHIT
PHETCHABUN
UMPHANG
NAKHON SAWAN
WICHIAN BURI
CHAIYAPHUM
BUA CHUM
CHAI NAT
NAKHON RATCHASIMA
LOP BURI
THONG PHA PHUM
PAK CHONG
CHOK CHAI
NANG RONG
SUPHAN BURI
AYUTTHAYA
PRACHIN BURI
ABIN BURI
BANG NA
ARANYAPRATHET
RATCHABURI
CHOK DEE
PHETCHABURI
SI SICHANG
SATTAHIP
PATTAYA
CHANTHABURI
HUA HIN
PRACHUAP KHIRI KHAN
KHLONG YAI
CHUMPHON
RANONG
KO SAMUI
SURAT THANI
TAKUA PA
NAKHON SI THAMMARAT
PHUKET AIRPORT
KRABI
PHATTHALUNG
TRANG
SONGKHLA
HAT YAI
PATTANI
SATUN
YALA
NARATHIWAT
NONG KHAI
LOEI
UDON THANI
NONG BUA LAM PHU
NAKHON PHANOM
SAKON NAKHON
MUKDAHAN
KHON KAEN
KOSUM PHISAI
KAMALASAI
ROI ET
THA TUM
UBON RATCHATHANI
SI SA KET
SURIN
จัดทำโดยกรมอุตุนิยมวิทยา
ปริมาณฝนสะสม
Cumulative Rainfall
มกราคม - มีนาคม 2568
January - March 2025
มิลลิเมตร
Millimeter
4000
3000
2400
1800
1400
1000
800
600
400
300
200
150
120
90
60
35
20
10
5
0.1
0

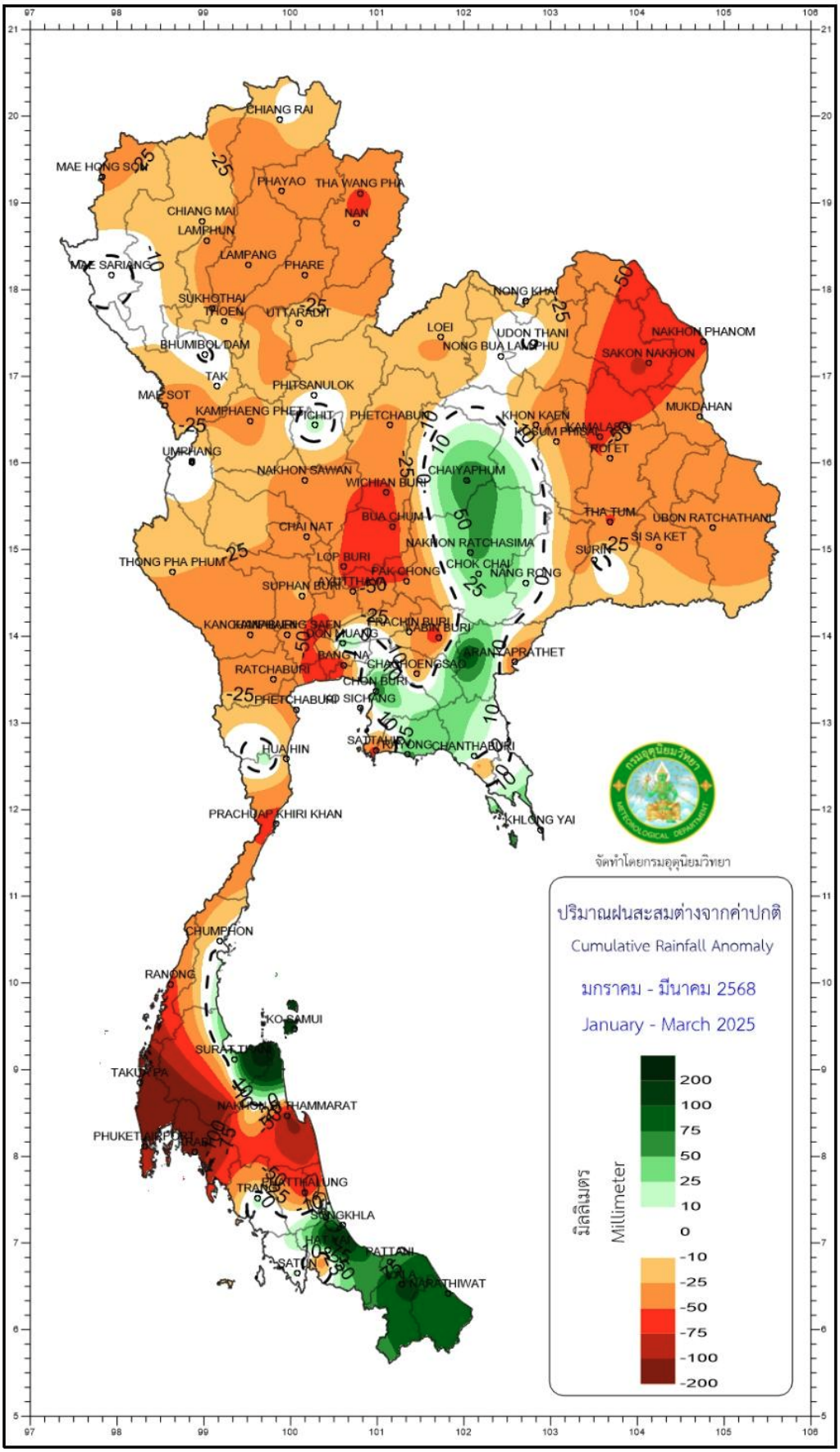
CHIANG RAI
MAE HONG SON
PHAYAO
THA WANG PHA
NAN
CHIANG MAI
LAMPHUN
LAMPANG
PHARE
MAE SARIANG
SUKHOTHAI
TIOEN
UTTARADIT
BHUMIBOL DAM
TAK
PHITSANULOK
MAE SOT
KAMPHAENG PHET
PICHIT
PHETCHABUN
UMPHANG
NAKHON SAWAN
WICHIAN BURI
CHAIYAPHUM
BUA CHUM
CHAI NAT
NAKHON RATCHASIMA
THONG PHA PHUM
LOP BURI
PAK CHONG
CHOK CHAI
NANG RONG
SUPHAN BURI
AYUTTHAYA
PRACHIN BURI
ABUN BURI
DON MUANG
BANG NA
CHACHOENGSAO
ARANYAPRATHET
RATCHABURI
CHON BURI
PHETCHABURI
KO SICHANG
SATTAHIP
PATTAYA
CHANTHABURI
HUA HIN
KHLONG YAI
PRACHUAP KHIRI KHAN
CHUMPHON
RANONG
KO SAMUI
SURAT THANI
TAKUA PA
NAKHON SI THAMMARAT
PHUKET AIRPORT
TRANG
PHATTHALUNG
SONGKHLA
HAT YAI
PATTANI
SATUN
NARATHIWAT
NONG KHAI
LOEI
UDON THANI
NONG BUA LAMPHU
NAKHON PHANOM
SAKON NAKHON
MUKDAHAN
KHON KAEN
KALASIN
ROI ET
THA TUM
UBON RATCHATHANI
SI SA KET
SURIN
จัดทำโดยกรมอุตุนิยมวิทยา
ปริมาณฝนสะสมต่างจากค่าปกติ
Cumulative Rainfall Anomaly
มกราคม - มีนาคม 2568
January - March 2025
มิลลิเมตร
Millimeter
200
100
75
50
25
10
0
-10
-25
-50
-75
-100
-200

สถานี	อุณหภูมิสูงสุดรายวัน (°ซ) เดือนมีนาคม พ.ศ.2568																														
	1	2	3	4	5	6	7	8	9	10	11	12	13	14	15	16	17	18	19	20	21	22	23	24	25	26	27	28	29	30	31
แม่ฮ่องสอน	37.5	37.3	36.7	36.6	36	35.8	38.2	36.3	37.2	38	38.3	38.5	38.4	38.3	38.7	38.5	38.9	38.4	38	37.5	35.8	36.6	38	37.8	38.2	37.2	37.3	37.1	39.2	39.3	39.6
แม่สะเรียง	37.5	37	37	37	36	36.4	37.8	36	36	37.8	38	37.5	37.5	37.5	38	37.8	38.3	38.5	37.6	36.5	35.7	37.5	38	38.5	38.8	38	37.5	37.5	38.5	39	38
เชียงราย	35.3	34.3	34	35	33.9	35	33.4	33.5	32	34.2	36.5	35.4	36.4	35.2	34	34.5	36.2	33.5	19	24.7	28.5	31.4	33.2	33.6	34.5	34.8	35.2	35.3	36.2	36.8	35.5
สกษ. เชียงราย	35.5	35.3	35.3	35	34.7	34.5	33.6	32.2	32.3	34.7	36.4	36.2	35.2	36.2	35	35.2	35.5	34.2	20.6	25	29	32	34.2	34.3	35.2	36.6	36.6	36.7	36.3	37.4	36.9
พะเยา	38.1	38.1	37	37.1	36.3	36.4	34	31.7	32	36.2	38.3	38.2	38.1	37.7	37	36.4	37	35.5	19.8	26.9	31.1	33.7	35.7	36.7	37.3	38.2	38.1	37.2	37.3	38.7	36.1
เชียงใหม่	38.6	37.7	37	36.8	36.4	37.1	36.3	34.5	32	36.7	37.9	37.9	37.9	37.5	38	36.7	38.2	37.5	32.3	30.2	32.5	34.9	36.8	38.1	39	38.8	38	37.2	38.5	39.5	39
อ่างขาง	27.2	27.8	26.6	26.2	26	26	27	25.5	23.2	25.2	27.2	26.8	27.8	28.3	28.7	28	28.9	29.4	19.5	16.4	19.4	22.6	24.5	26.8	27	25.3	29.4	27.8	27	29.2	29.5
น่าน	37.4	37.9	37.7	37.7	38.3	37.4	32.7	31.2	33	37.3	38.2	38.3	39.5	39	38.2	38.6	35.1	33.5	25.5	31.2	33	35	36.2	38.3	38.4	40.3	40.1	39.2	39.6	38	36
สกษ. น่าน	35.5	37.5	38	38	36	37	31	29.6	31.8	37	38	38	38.8	38.5	38.3	38	34.3	32.3	24.8	30.7	32.5	34.4	35.8	38	37.2	38.8	38.8	38.8	39.3	37.5	35.6
ท่าวังผา	38.1	38.5	37.8	37.2	37	37.8	32.5	32.2	32.7	37	38.3	38	38.4	38.2	37.8	37.8	35	33.5	22	30.7	32.3	34.6	36.1	38	38.2	39.1	38.6	39.5	40.2	38.8	36
ทุ่งช้าง	37.7	37.1	36.5	36	35.5	36.5	31.3	32.1	31.7	36.3	36.6	36.1	37	37	36.4	36.5	33.8	33	22	30.4	31.5	33.7	35	37.8	36.6	37.5	37.5	38.5	38.8	38	35.5
ลำพูน	38.7	38.9	38	38.5	37.7	37.6	36	34.9	32.1	37.1	39.5	39	39.5	38.5	39	37.4	39	38.2	32.7	31.1	33.6	35	37.5	38.8	38.5	39.2	39.3	37.6	38.4	40.1	39.5
ลำปาง	38.8	39.5	39.3	38.8	38.7	38.5	37.3	34	33.3	37.8	39.7	39.3	39.5	39.7	39.8	39.9	37.5	36.7	32.6	31.7	33.9	36	38.2	40	40	40.6	40.7	39.4	40.5	40.1	37
สกษ. ลำปาง	38.4	38.1	38	37.4	37.5	37.2	35.7	31.5	30.8	36.7	37.9	37.4	37.5	38	38.5	38	37	35.8	30.5	29.2	31.5	34.2	36.2	37.8	39.1	39.8	39.4	38.4	38.5	39.1	36.3
เถิน	40.1	40.6	40.5	39.6	39.2	40	36.6	29.1	31.3	37.6	40.5	40.2	40.4	40.4	40.8	40.5	39	36.5	32.9	32.5	34.9	36.6	39.1	40.8	40.9	40.5	40.6	39.3	40	39	37
แพร่	38.2	38	37.8	37.5	37.7	38.2	34.3	29.4	32.8	37.1	38.8	38.6	38.4	38.4	37.8	38.6	36.4	35	31.2	31.9	33.8	35.7	37	38.7	38.9	39.5	39.5	39	40.1	39	35.7
อุตรดิตถ์	37.5	38	37.4	36.8	37.5	37.8	36.4	30	34.2	37.8	39.4	39.4	38.8	38.5	38.9	38.4	37.3	35.6	33.4	33.5	35.1	35.6	37.4	38.1	39.4	39.7	40	39.5	40.6	38.8	35.2
สุโขทัย	37.6	37.4	36.8	36.3	36.3	37.1	36	28.2	33.2	37.5	38.7	38.4	37.1	36.8	37.3	38.2	36.8	35.4	31.9	32.2	33.2	34.7	36.7	37.8	38.4	38.5	38.8	39	39.9	39	35.1
ศรีสำโรง	36.8	37	36.8	35.8	36.5	37	35	27.5	31.5	36.3	37.8	37.7	36.4	36.3	38	37.1	35.9	34.4	31.4	31.4	33	33.6	35.7	37.5	37.8	38.3	38.3	37.5	38	38	34.3
เขื่อนภูมิพล	38	40	39.5	39	38.3	38.8	35.8	26.9	30.7	36.5	33.4	38.4	38.9	37.7	39.6	40.7	36.7	36.7	32.5	32.4	33.7	34.6	38.4	37.8	39.5	39.5	39	39	38.7	38.5	35.2
ตาก	39.9	40.2	39.8	38.5	38.9	40.2	36.5	27	31	37.9	40.6	40.6	38.7	39.1	41.3	41.2	38.1	37	33.6	33.2	34.8	36.2	38	39.7	40.4	40.1	39.6	38.6	40.6	39.3	35.1
แม่สอด	38.8	38.9	38	38.3	37.5	38.5	39	35	35.5	38.5	39	38.8	39	39	39.8	38.2	39	38	35.8	35	35.5	37.5	38	39	38.2	37.8	37	36.5	38.8	39	38
อุ้มผาง	35.2	37.1	36.4	36.2	35.9	36.7	36.9	32.1	34.4	35.6	36.6	35.1	36.1	35.8	36.3	37.1	36.9	36.8	33.3	34.2	33.6	35.4	36.2	36.3	37.4	36.4	35.6	34.8	37.4	37.1	34
ดอยมูเซอ	31.2	32.4	33.2	31.7	32	31.9	30.9	23.6	24.5	32.2	32.5	32.1	32.8	32.4	33.3	32.5	31.5	29.9	28.9	30	28.6	28.6	27.9	32	32.3	31.5	31	30.7	31.8	31.8	28.3
พิษณุโลก	36.5	37.2	37.3	36	36.8	36.8	36	27	32	36.2	37.5	37.5	36.5	37.1	37.6	38.4	36.5	35.2	32.5	31.2	33.5	34	36.1	38.2	38	37.5	37.8	38	38.7	38	36
หล่มสัก	35.5	37.5	36.8	37.1	38.2	38.1	32.6	28.6	35.6	38.2	39	36.6	36.5	36.5	37.6	38	36.2	33.5	33.8	32.2	32.5	35	37.2	38.5	38.6	37.9	38	38.8	39.1	33	33.8
เพชรบูรณ์	38.7	39	39.4	39.4	39.5	39.9	34.4	29	36.8	39	40	39	38.5	38	40.6	41.5	38.5	36	33	32.8	33.8	36.2	38.5	39.7	39.5	39.2	39.2	39.7	40.7	34.2	36
วิเชียรบุรี	38.5	39	39	38.4	39	39.6	31.9	29.6	35.7	38.6	39.2	38.8	37.3	37.3	38.6	40.2	35.5	35.1	31.8	31.1	32	36	37.3	39	39.3	38.9	38.8	38.9	39.8	31.8	33.8
กำแพงเพชร	37.2	38.1	38.8	38.1	37.9	38.3	36.1	26.5	32.7	36.6	38.4	37.5	36.2	36.5	38.5	39.3	36.7	35.1	31.8	32.1	32.9	34.3	36.2	38.3	38.7	38.3	38.6	38.3	39.1	37.5	35.1
สกษ. พิจิตร	36.3	36.4	36.3	36	36.4	36.6	35	27.1	32.6	35.4	37.2	37	35.8	36.3	36.7	37.8	36.4	35	32.2	31.6	32.9	34	36.3	37.5	37.4	36.7	37.7	37.5	37.8	37.3	35.8

อากาศร้อน อุณหภูมิตั้งแต่ 35-39.9 องศาเซลเซียส

อากาศร้อนจัด อุณหภูมิตั้งแต่ 40 องศาเซลเซียสขึ้นไป

สถานี	อุณหภูมิต่ำสุดรายวัน (°ซ) เดือนมีนาคม พ.ศ.2568																														
	1	2	3	4	5	6	7	8	9	10	11	12	13	14	15	16	17	18	19	20	21	22	23	24	25	26	27	28	29	30	31
แม่ฮ่องสอน	19.1	16.3	16.5	16.4	16.2	16	14.7	17.5	20.5	20.5	20.5	20	19.9	18.2	18.4	19.9	20.5	20	21.6	22.9	23	21.8	21.4	20.6	19.8	20	18.7	18.8	20	18.6	21
แม่สะเรียง	20.2	17.8	18	18.5	17.5	16	16	19	20.8	21.5	22.5	21	21	18.5	19	20	21	20.5	21.2	23.8	21.5	21.5	21.5	20	19.1	17.8	18.2	17.5	19.3	19	22.2
เชียงราย	17.8	17.5	16.8	16	16	16	15.2	22	20.5	20.5	20.6	19.2	19.2	20	19.3	20	20.7	23.4	18.3	16.5	18.5	18.3	20.6	20.6	20.8	20	19.1	18.1	18.2	19.4	23.2
สกษ. เชียงราย	17	16.8	16.2	15	14.5	15.2	14.3	22.2	20	19.7	20.3	17.9	18.4	18.3	18.6	19.5	19.8	22.3	18.7	16.8	17.8	17.8	20	19.3	19.5	18.3	17.4	16.8	16.8	18	22.2
พะเยา	19.5	17.9	17.3	17	16.7	16.4	16.9	22.2	21.5	20	22	20.8	20.5	23.9	20.8	21	24.6	24.5	19.9	17	17.2	18.7	19.3	19.8	21.2	19.6	18.8	20.2	19	20.2	26.3
เชียงใหม่	21.6	19.6	19.8	18.5	19.2	17.5	19.2	25	24.5	22.5	24.4	22.8	22.5	22.1	21.1	22	22.3	24.4	26.5	21.1	21.6	21.7	22.2	22.4	22	20.4	20.7	20	21.2	22.3	26.5
อ่างขาง	16.3	16.2	16.2	17	17.5	17	18	16	15.2	16	18.5	19.3	19.5	19.3	18.6	19.4	19.2	19.4	14.3	9.2	11	14.3	15.3	19	18.5	18.8	18	18	17.8	19.5	20
น่าน	21.5	20.5	19.5	19.4	18	17.1	20.4	22	19	20.1	21.1	23.1	23	23.4	21.5	22.2	24	23.5	20.1	19	18.7	19	19	20	21	21.5	19.6	19.2	20	23	24.2
สกษ. น่าน	20	19	18.8	17.9	17	16.8	18.6	21.4	19.3	19.6	20.8	22.3	21.8	24.1	21	22.1	24.5	23.5	19.3	17.8	19	18.8	19.5	19.7	20.2	21	19.3	18	19.7	22.5	24.5
ท่าวังผา	20.6	18.6	18.2	17.2	16.5	16.2	18.3	22.3	19.3	19	20.4	21.9	21.3	23.4	20.4	21.4	23.5	23.8	19.3	18.6	17.5	18.3	18.3	18.8	19.6	20.4	18.4	17.5	18.6	21	25
ทุ่งช้าง	18.3	17.5	17	15.5	15.1	15	16.8	21.4	18	18.3	19.4	19.8	19.7	21.6	19	20.5	20.8	22.5	17.1	17.6	17.9	17.5	17.5	18.2	18.8	18.8	17.5	16.3	18	19.8	24.5
ลำพูน	20.7	18.8	19.4	17.9	18.1	17	19	24.5	24.5	21.6	23.9	22.4	22.1	22	21.2	21.9	22.1	23.5	26.3	21.3	21.2	21.2	21.1	22	21.6	20.9	20.3	19.8	19.9	22	26.2
ลำปาง	21.8	20.2	19.7	18.9	18	17	17.2	23.2	21.5	21.2	22.5	22	21.5	24.3	23	22	23.3	24.4	25.9	19	20.2	18.2	19.7	21.2	21.9	22.5	21	20.4	20.2	22.5	27
สกษ. ลำปาง	20.5	18.2	18.1	18	17.7	16.3	20	23.8	22	20.1	22.4	21	21.5	22.4	21.5	21.5	23	24	24	18.5	18.5	20	19.6	20.5	21	21.2	20.5	20.8	20	22.5	25
เถิน	22	20.9	20	20	18.5	18	23	24.5	21.9	20.8	22.6	21	22	24.1	23	23.2	24.9	27	25.4	20.8	21.6	20.6	20	21.5	22.5	23	20.1	21.3	21.2	23.5	27.5
แพร่	23.1	23	21.4	21.3	20.9	19.5	22.5	22	21.5	21.7	22.5	24.5	26.2	24.2	23.4	22.7	24.1	24.8	24.4	19.7	21.5	20.4	19.6	20.7	22.9	23.3	21.4	20.8	19.3	23.9	26.2
อุตรดิตถ์	24.5	25	23.1	23.8	23.6	21.7	25.2	23.4	22.5	22.9	24	25.6	26	25	25.1	25.4	25.5	26.9	24.8	21	22.5	22	21.6	21.7	23.8	25.5	23.9	22.8	22.3	25.5	26.5
สุโขทัย	24.5	24.8	23.5	23.3	23.7	22.4	25.3	24	22	23	24.1	23.9	25	23.4	25.2	24.4	25.8	25.6	23.3	22	21.8	20.1	21.1	21.9	23.9	25.4	25.2	24.4	23	25	25.6
ศรีสำโรง	24	23.5	23.5	23.5	23.4	22.4	25.5	24	22.3	22.9	24	24.3	24.4	23.3	25	24.5	25.3	25.3	23.1	21.9	19.5	20.1	21.4	21.3	23.4	25.4	24.5	23.9	23.5	25.2	25.1
เขื่อนภูมิพล	26	22	24	23	21.5	24.5	24.5	24.5	20	21	22	22	24.3	23.5	22	24.9	24	24.7	26	21.5	20.6	20.5	20.4	22.5	27	23.8	25.7	25.5	25.1	25.5	27
ตาก	26	24	22.9	22.5	26.2	21.6	24.6	23.7	21.7	21.7	23.3	23.6	23.9	23.5	23.8	28	25.7	24.8	25.6	22.6	21.3	20.5	20.4	23.1	27.3	25.6	24.1	26.2	26.7	28.5	28.7
แม่สอด	23	20.5	19.5	21	22	18.5	20	22.5	21.5	22	23	23.5	22.5	23	21.5	21.5	21.5	22	23.5	23.5	22	20	22	23	21.5	19.5	20.5	20.5	22	24	26.5
อุ้มผาง	18.9	18.6	15	13.6	16.4	14.4	17.7	21	19.1	18.4	18.4	19.9	18.6	19.4	19.5	18.4	17.4	17.9	21.6	18.4	17.6	14.9	15.6	15.7	18.8	17.4	17.6	14.6	18.9	20.1	22.6
ดอยมูเซอ	19.1	16.8	15.5	15.4	18.5	18.9	18	18.8	17.5	18.3	16.7	19.2	19.6	20	17.1	18.8	17.7	15.7	17.5	18.7	17.4	17	16.8	16.5	19.3	17.9	15.9	18.3	19.5	19.2	20.9
พิษณุโลก	24.6	25.4	25.1	24.9	24.7	22.6	24.9	24.5	22.4	23.6	24.5	25.6	25.8	23.7	25.3	25.4	26	24.9	24.2	22.2	20.5	19.4	21	20.5	23.6	26.5	25.8	24.7	22.8	26.7	24.5
หล่มสัก	22.5	23.5	22.5	22.4	22.5	21.4	26.3	21.6	21.2	22.1	23.2	24.7	23.2	22	23.8	23.6	25.1	24.4	22	21.8	19	18.7	19.4	20.5	22.2	23.7	23.2	22.2	20	26.1	23.1
เพชรบูรณ์	23.2	23.8	23.5	23.8	23.4	22	25.3	22	22.6	24	24.4	25.7	23.4	22.8	24.4	23.7	25.5	24.4	22.1	20.4	19.4	18	18.9	18.9	22.4	24.8	24	23.4	22	26.1	23.6
วิเชียรบุรี	25.2	25.1	25.9	25	24.2	24.9	27.1	22	21.5	23.5	25.3	26.5	24.2	24.4	25.4	25.6	26	24.3	23.1	21	21	18.6	20.6	20.7	23	25.8	25.6	24.3	24.1	28.5	24.1
กำแพงเพชร	25	23.5	23.1	21.3	23.3	23	25.4	23.5	22.2	22.4	23.9	24.5	23.5	23.2	24.6	24	25.7	25.7	24.7	21.4	20.7	20.5	20	22.4	23.6	24.6	23.4	24.5	23.7	26	24.9
สกษ. พิจิตร	24.5	24	24.6	24.8	23	23.5	25	22.6	22.1	23.6	23.5	25.2	24.8	23	25	24.5	25	24.6	23.5	22.8	20.3	19.5	20.9	21	24	24.7	24.4	24.2	21	26	24.9

อากาศหนาว อุณหภูมิตั้งแต่ 8-15.9 องศาเซลเซียส

อากาศหนาวจัด อุณหภูมิตั้งแต่ 7.9 องศาเซลเซียสลงไป

สถานี	ปริมาณฝนรายวัน (มิลลิเมตร) เดือนมีนาคม พ.ศ.2568																													
	1	2	3	4	5	6	7	8	9	10	11	12	13	14	15	16	17	18	19	20	21	22	23	24	25	26	27	28	29	30	31
แม่ฮ่องสอน	-	-	-	-	-	-	-	-	0.8	-	-	-	-	-	-	-	-	-	-	-	-	-	-	-	3.2	-	-	-	-	-	-
แม่สะเรียง	-	-	-	-	-	-	-	-	-	-	-	-	-	-	-	-	-	-	-	-	-	-	-	-	-	-	-	-	-	-	-
เชียงราย	-	-	-	-	-	-	-	-	-	-	-	-	-	-	-	-	-	29.8	-	-	-	-	-	-	-	-	-	-	-	-	-
สกษ. เชียงราย	-	-	-	-	-	-	-	-	-	-	-	-	-	-	-	-	-	-	-	-	-	-	-	-	-	-	-	-	-	-	-
พะเยา	-	-	-	-	-	-	-	-	-	-	-	-	-	-	-	-	-	1.8	-	-	-	-	-	-	-	-	-	-	-	-	1.5
เชียงใหม่	-	-	-	-	-	-	-	-	-	-	0.3	-	-	-	-	-	-	-	-	-	-	-	-	-	-	-	-	-	-	-	-
อ่างขาง	-	-	-	-	-	-	-	-	-	-	-	-	-	-	-	-	-	-	3	-	-	-	-	-	-	-	-	-	-	-	-
น่าน	2.8	-	-	-	-	-	0.1	-	-	-	-	-	-	-	-	-	-	0.3	-	-	-	-	-	-	-	-	-	-	-	-	-
สกษ. น่าน	-	-	-	-	-	-	-	-	-	-	-	-	-	-	-	-	-	-	-	-	-	-	-	-	-	-	-	-	-	-	-
ท่าวังผา	-	-	-	-	-	-	0.2	-	-	-	-	-	-	-	-	-	-	4.6	-	-	-	-	-	-	-	-	-	-	-	-	-
ทุ่งช้าง	-	-	-	-	-	-	-	-	-	-	3.8	-	-	-	-	-	-	3.1	-	-	-	-	-	-	-	-	-	-	-	-	-
ลำพูน	-	-	-	-	-	-	-	-	-	-	1.4	-	-	-	-	-	-	-	-	-	-	-	-	-	-	-	-	-	-	-	-
ลำปาง	-	-	-	-	-	-	-	-	-	-	-	T	-	-	-	-	-	-	-	-	-	-	-	-	-	-	-	-	-	-	-
สกษ. ลำปาง	-	-	-	-	-	-	0.1	-	-	-	-	6.2	-	-	-	-	-	-	-	-	-	-	-	-	-	-	-	-	-	-	-
เถิน	-	-	-	-	-	T	-	-	-	-	T	-	-	-	-	-	-	-	-	-	-	-	-	-	-	-	-	-	-	-	-
แพร่	-	-	-	-	-	-	1.2	-	-	-	T	-	-	-	-	-	-	-	-	-	-	-	-	-	-	-	-	-	-	-	2.8
อุตรดิตถ์	-	-	-	-	-	-	0.9	-	-	-	-	-	-	-	-	-	-	-	-	-	-	-	-	-	-	-	-	-	-	-	T
สุโขทัย	-	-	-	-	-	-	-	1.8	-	-	-	T	-	-	-	-	-	-	-	-	-	-	-	-	-	-	-	-	-	-	-
ศรีสำโรง	-	-	-	-	-	-	-	-	-	-	-	-	-	-	-	-	-	-	-	-	-	-	-	-	-	-	-	-	-	-	-
เขื่อนภูมิพล	-	-	-	-	-	-	-	-	-	-	-	-	-	-	-	-	-	-	-	-	-	-	-	-	-	-	-	-	-	-	-
ตาก	-	-	-	-	-	-	9.2	-	-	-	-	-	-	-	-	-	-	-	-	-	-	-	-	-	-	-	-	-	-	-	-
แม่สอด	-	-	-	-	-	-	-	0.4	-	-	-	-	-	-	-	-	-	-	-	-	-	-	-	-	-	-	-	-	-	-	-
อุ้มผาง	-	-	-	-	-	-	-	0.6	-	-	-	7.5	-	-	-	-	-	1.7	-	-	-	-	-	-	-	-	-	-	-	29.3	1.1
ดอยมูเซอ	-	-	-	-	-	-	-	-	-	-	-	-	-	-	-	-	-	-	-	-	-	-	-	-	-	-	-	-	-	0.2	-
พิษณุโลก	-	-	-	-	-	-	-	9	-	-	-	-	-	-	-	-	-	-	-	-	-	-	-	-	-	-	-	-	-	-	-
หล่มสัก	-	-	0.7	-	-	-	-	-	0.1	-	-	2.5	1.3	-	-	-	0.1	-	-	-	-	-	-	-	-	-	-	-	-	0.2	-
เพชรบูรณ์	-	-	-	-	-	0.5	-	1	-	-	-	2.5	2.8	-	-	-	-	-	-	-	-	-	-	-	-	-	-	-	-	-	-
วิเชียรบุรี	-	-	1.9	-	-	-	-	-	-	-	-	8	3.5	-	-	-	-	-	-	-	-	-	-	-	-	-	-	-	-	0.7	-
กำแพงเพชร	-	-	-	-	-	-	-	-	-	-	3.1	-	-	-	-	-	-	-	-	-	-	-	-	-	-	-	-	-	-	-	-
สกษ. พิจิตร	-	-	-	-	-	-	-	-	-	-	-	-	-	-	-	-	-	-	-	-	-	-	-	-	-	-	-	-	-	-	-

ฝนตกหนัก มีปริมาณตั้งแต่ 35.1-90 มิลลิเมตร

ฝนตกหนักมาก มีปริมาณตั้งแต่ 90.1 มิลลิเมตรขึ้นไป